



REITIMWINKL®

Schneebericht Reit im Winkl

- Letzte Aktualisierung: 24.11.2017 10:27:07 -



Schneehöhen

Reit im Winkl -
Tal keine Angabe

Winklmoos-Alm keine Angabe

Hemmersuppenalm keine Angabe

Steinplatte keine Angabe

Letzter Schneefall 20.11.2017

Neuschnee keine Angabe

Wetter & Temperatur

Tal: keine Angabe, keine Angabe °C

Berg: keine Angabe, keine Angabe °C

Samstag, 25.11.2017: Sonntag, 26.11.2017: Montag, 27.11.2017:



Min: 0 °C, Max: 11
°C

Min: -6 °C, Max: 0
°C

Min: -6 °C, Max: 1
°C

Loipen

Nr. 01 Wellness-Loipe 2,1 km



Nr. 02 Sonnen-Loipe 3,4 km



Nr. 03 Winterwald-Loipe 3,8 km	✘
Nr. 04 Aktiv-Loipe 5 km	✘
Nr. 05 Romantik-Loipe 8,1 km	✘
Nr. 06 Chiemgau-Loipe 24,10 km	✘
Nr. 10 Skating-Loipe Loferau 3,0 km	✘
Nr. 10a Flutlicht-Loipe (Di. & Do.) 2,6 km	✘
Nr. 11 Skating-Loipe Blindau 3,5 km	✘
Nr. 06 Weitsee-Loipe (Seegatterl - Weitsee) 4 km	✘
Verbindungsloipe Weitsee - Ruhpolding 2 km	✘
Winklmoos-Alm Gondelbahn ab 8:30 Uhr	
Nr. 13 Rund-Loipe Winklmoos-Alm 1,2 km	✘
Nr. 07 Grenzland-Loipe Winklmoos-Alm 5,2 km	✘
Nr. 14 Loipe Moarlack 5,5 km	✘
Nr. 16 Skating-Rund-Loipe Winklmoos-Alm 3,5 km	✘
Aufstiegs-Loipe Seegatterl zur Winklmoos-Alm 6,8 km	✘
Hemmersuppenalm - Hindenburghütte Bus ab 9:00 Uhr	
Aufstiegs-Loipe Nattersberg - Hemmersuppenalm 5 km	✘
Nr. 08 Panorama-Loipe 10 km	✘
Nr. 08a Panorama-Loipe Variante 5 km	✘
Nr. 12 Skating-Loipe Hemmersuppenalm 10 km	✘
Nr. 12 Skating-Loipe Hemmersuppenalm 5 km	✘
Rodeln & Snowtubing	
Naturrodelbahn von der Hindenburghütte (4 km)	✘
Kinderrodelhänge Hindenburghütte/Hemmersuppenalm	✘
Kinderrodelhang Winklmoos-Alm	✘
Rodelhang Langlaufstadion	✘
Kinderrodelhang Benz-Eck-Lifte Blindau	✘
Snowtubing Benz-Eck-Lifte Blindau	✘
Lifte	
Winklmoos-Alm Gondelbahn ab 8:30 Uhr	
Achterkabinenbahn Winklmoos-Alm	✘
Vierersesselbahn Roßalm	✘
Kurvenlift	✘
Sechsesselbahn Scheibelberg	✘
Talabfahrt nach Seegatterl	✘
Steinplatte Liftbetrieb ab 8:30 Uhr	
Vierersesselbahn Schwarzlofer	✘
Vierersesselbahn Mösern	✘
Sechsesselbahn Plattenkogel	✘
Vierersesselbahn Bäreck	✘
Sechsesselbahn Kammerköhr	✘
Achtersesselbahn Steinplatte	✘
Sechsesselbahn Kapellen	✘
Funpark Steinplatte	✘
Reit im Winkl Liftbetrieb ab 9:30 Uhr	

Benz-Eck-Skilifte



Winterwanderwege

Ortsbereich Reit im Winkl



Premium Winterwanderweg Kaiserblick Ortsbereich



Reit im Winkl - Birnbach - Oberbichl



1. Premium Winterwanderweg Deutschlands auf der Hemmersuppenalm/Hindenburghütte



Reit im Winkl - Seegatterl - Weitsee



Seegatterl - Nattersberg - Hemmersuppenalm




Seegatterl - Winklmoos-Alm





Winklmoos-Alm



Zeichenerklärung:

 Geöffnet / präpariert

 ! Präpariert (z.B.: Vereiste oder apere Stellen möglich)

 Nicht in Betrieb / nicht präpariert

 keine Meldung

Liftkasse Seegatterl: 08640-7969180 Lawinenbericht: 089-92141210 Bergwacht: 08640-8142 Notruf: 112

Bitte beachten: Sommerwanderwege (gelbe Schilder) im Winter nicht begehbar. Nicht geräumt oder gestreut. Alpine Gefahren!

Hinweis: Das gesamte Loipen-, Skating- und Wanderwegenetz wird, den Schneebedingungen und dem Wetter entsprechend mit 4 der modernsten Pistenraupen präpariert. Bei starkem Schneefall oder schwierigen Schneebedingungen sind die Raupen ständig im Einsatz. Bitte haben Sie Verständnis, wenn sich die Loipen und Wege in diesem Fall nicht sofort überall in einem perfekten Zustand befinden.