

| Schneehöhen | |
|---------------------|------|
| Reit im Winkl - Tal | 0 cm |
| Winklmoos-Alm | 0 cm |
| Steinplatte | 0 cm |
| Hemmersuppenalm | 0 cm |
| Letzter Schneefall | |





| Loipen | |
|---|---|
| Nr. 1 Wellness-Loipe klassisch 2 km | ✗ |
| Nr. 2 Sonnen-Loipe klassisch + skating 3,8 km | ✗ |
| Nr. 3 Winterwald-Loipe klassisch 3,8 km | ✗ |
| Nr. 4 Aktiv-Loipe klassisch 5 km | ✗ |
| Nr. 5 Romantik-Loipe klassisch + skating 8,1 km | ✗ |
| Nr. 6 Chiemgau-Loipe klassisch + skating 24,1 km | ✗ |
| Nr. 10 Loferau-Loipe skating 3 km | ✗ |
| Nr. 10a Flutlicht-Loipe klassisch + skating 2,1 km | ✗ |
| Nr. 11 Blindau-Loipe skating 3,5 km | ✗ |
| Nr. 6a Weitsee-Loipe klassisch + skating 5 km | ✗ |
| Anschlussloipe Dreiseengebiet klassisch+skating 2,3 km | ✗ |
| Nr. 18 Zwei Länder Loipe klassisch + skating 4,9 km | ✗ |
| WINKLMOOS-ALM GONDELBAHN AB 8.30 UHR | |
| Nr. 13 Rundloipe Winklmoos-Alm klassisch + skating 1,2 km | ✗ |
| Nr. 7 Grenzland-Loipe klassisch + skating 5,2 km | ✗ |
| Nr. 14 Loipe Moarlack klassisch + skating 11 km | ✗ |
| Nr. 16 Winklmoos-Alm klassisch + skating 4 km | ✗ |
| Aufstiegsloipe Seegatterl - Winklmoos-Alm klassisch 7 km | ✗ |
| HEMMERSUPPENALM - HINDENBURGHÜTTE BUS AB 9:00 UHR | |
| Nr.8 Panorama Hemmersuppenalm klassisch 10 km | ✗ |
| Nr.8a Panorama Hemmersuppenalm klassisch 5km | ✗ |
| Nr.12 Panorama Hemmersuppenalm skating 10km | ✗ |
| Nr.12a Panorama Hemmersuppenalm skating 5 km | ✗ |

| Winterwanderwege | |
|---|---|
| Große Talrunde Winterwandern 8,5 km | ✗ |
| Premiumweg "Kaiserblick" Tal 6,4 km | ✗ |
| Nach Birnbach Winterwandern 5,8 km | ✗ |
| Premiumweg "Panoramaweg" Hemmersuppenalm 6,5 km | ✗ |
| Hindenburghütte zur St. Anna Kapelle 3,6 km | ✗ |
| Am Weitsee Winterwandern 4,2 km | ✗ |
| Winterwanderweg Seegatterl-Winklmoos-Alm 6,4 km | ✗ |
| Winklmoos-Alm-Rundweg 5,2 km | ✗ |

| Wetter für Reit im Winkl | | |
|--------------------------|---------------------------------------|---|
| Di, 26.05.2026 | Sonnig Min: 12°C / Max: 31°C |  |
| Mi, 27.05.2026 | Regenschauer Min: 14°C / Max: 28°C |  |

| Lifte | |
|--|---|
| WINKLMOOS-ALM GONDELBAHN AB 8.30 UHR | |
| Achter-Kabinenbahn Winklmoosalmbahn Seegatterl | ✗ |
| Vierer-Sesselbahn Roßalm | ✗ |
| Kurvenlift | ✗ |
| Sechser-Sesselbahn Scheibelberg | ✗ |
| Talabfahrt nach Seegatterl | ✗ |
| STEINPLATTE LIFTBETRIEB AB 8:30 UHR | |
| Vierer-Sesselbahn Schwarzlofer | ✗ |
| Vierer-Sesselbahn Mösern | ✗ |
| Sechser-Sesselbahn Plattenkogel | ✗ |
| Sechser-Sesselbahn Bäreck | ✗ |
| Sechser-Sesselbahn Kammerköhr | ✗ |
| Achter-Sesselbahn Steinplatte | ✗ |
| Achter-Sesselbahn Kapellen | ✗ |
| Funpark Steinplatte | ✗ |
| REIT IM WINKL LIFTBETRIEB AB 9 UHR | |
| Skigebiet Benz-Eck | ✗ |

| Rodeln & Snowtubing | |
|---|---|
| 4 km Zipfelbob Bahn ab Hindenburghütte | ✗ |
| Kinderrodelhänge Hindenburghütte/ Hemmersuppenalm | ✗ |
| Kinderrodelhang Winklmoos-Alm | ✗ |
| Rodelhang Langlaufstadion | ✗ |
| Kinderrodelhang Benz-Eck-Lifte Blindau | ✗ |
| Snowtubing Benz-Eck Blindau | ✗ |

| Zeichenerklärung | |
|--|--|
|  Geöffnet / präpariert | |
|  bedingt benutzbar (z.B. vereiste oder apere Stellen möglich) | |
|  Nicht in Betrieb / nicht präpariert | |
|  keine Meldung | |

Aktuelle Informationen / Hinweise
 Liftkasse Seegatterl: +49 8640 7969180 | Skigebiet Benzeck: +49 8640 798718 | Lawinenbericht +49 89 92141210 | Bergwacht +49 8640 8142 | Notruf 112 |
 Das gesamte Loipen-, Skating- und Wanderwegenetz wird den Schneebedingungen und dem Wetter entsprechend mit 4 der modernsten Pistenraupen präpariert. Bei starkem Schneefall oder schwierigen Schneebedingungen sind die Raupen ständig im Einsatz. Bitte haben Sie Verständnis, wenn sich die Loipen und Wege in diesem Fall nicht sofort überall in einem perfekten Zustand befinden.
 Sommerwanderwege (gelbe Schilder) im Winter nicht begehbar. Nicht geräumt oder gestreut. Alpine Gefahren!