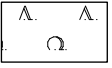

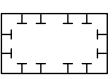



LEGENDE

-  Umbau in Mischwald
-  Ausgleichsfläche
-  Umgrenzung von Flächen für Maßnahmen zum Schutz, zur Pflege und zur Entwicklung von Natur und Landschaft
-  Grenze des Geltungsbereichs

**Gemeinde Reit im Winkl
Bebauungsplan "Ortskern - östlicher Teil"
8. Änderung (Erweiterung)**

Teil 2 - Ausgleichsfläche

M 1/1000 (Ausdruck: DIN A3)

Datum: 20.07.2021

Mißberger + Wiesbauer Architekten
Kalederweg 5 84529 Tittmoning
Mozartstr. 19 84508 Burgkirchen

Norbert Mißberger
Dipl.Ing., Architekt, Stadtplaner

Elisabeth Simmet
Dipl.Ing. Landespflege

Norbert Mißberger

Elisabeth Simmet